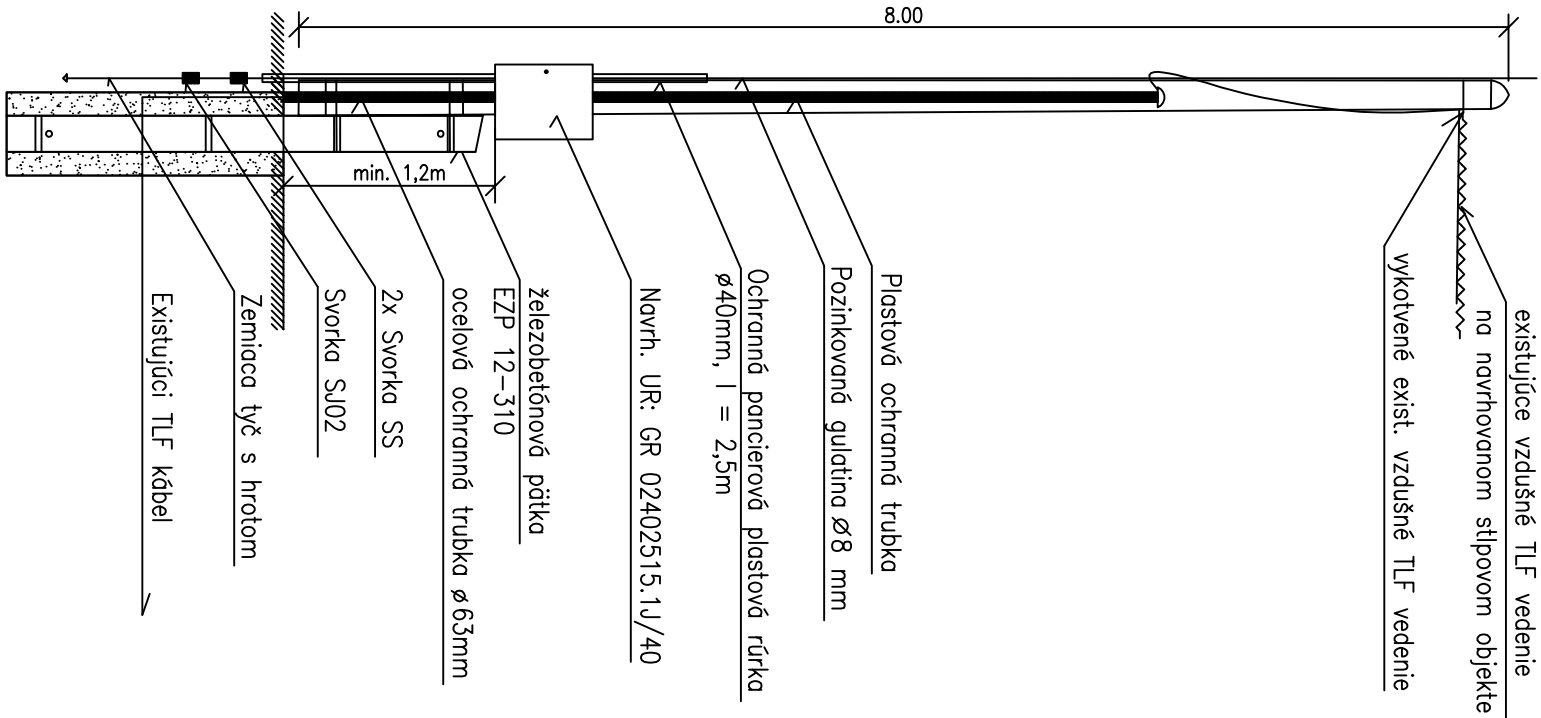
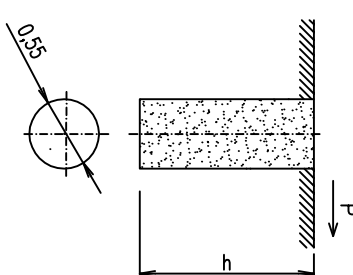


POHLED NA NAVRH. STLPOVÝ OBJEKT

M 1:50

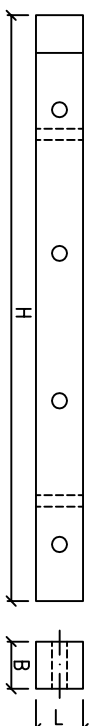
$$\frac{y}{x}$$


NAPÁJOVÁ SÚSTAVA: 2 PE (DC) 48V / SELV
OCHRANA PODLA STN 33 2000-4-41:
OCHRANNÉ OPATRENIE: MALE NAPÄTIE SELV a PELV čl. 414
VONKAŠIE VPLYVY (STN 33 2000-5-51): viď protokol č. 650/10/2014



ZEMINA: podľa IGP
ÚNOSNOSŤ ZEMINY: 0,15 MPa

ŽELEZOBETONOVÁ PÄTKA



ŽELEZOBETÓNOVÁ PÄTKA

Typ	ROZMERY [mm]			Moment v smere vedenie [kNm]	Moment kolmo na vedenie [kNm]	Uloženie v zeml[mm]	Objem [m ³]	Hmotnosť [kg]
	L	B	H					
EZP 12-310	250	250	3100	20	30	1780	0,184	480

TABUŁKA ZAKŁADANIA

Typ Stožiar	Základ	JEDNOTKOVÉ MNOŽSTVÁ [m ³]	
		Výkop	Odkoz
jp 8	I	0,25	0,125

D

650-00

SPO						Spol. s r. o.	
						Inžinierske stavby	
						Slovenská 86. 080 01 Prešov	
						Tel.: Fax : 051 / 74636 95. 74636 99	
VYPRACOVAN	ZOD. PROJEKTANT	HLAVNÝ PROJEKTANT	KONTROLOVAL	PRESEDA SPOLOČNOSTI			
ING. P. ONUFER <i>Pf</i>	ING. M. GAŠPAR	ING. M. DUBRAVSKÝ <i>Gajdos</i>	ING. M. GAŠPAR <i>Gajdos</i>	ING. J. ANTOL <i>Antol</i>			
KRAJ	PREŠOVSKÝ			DÁTUM	11./2014		
OBEJEDNÁVATEL =	OBEC HUNCOVCE			FORMÁT	2x44		
STAVBA :	Cesta okolo Tatier, úsek k ú. Kežmarok - Huncovce			STUPEŇ	DSP		
OBJEKT :	650-00 Preložka telefónneho vedenia			Č. ZKAZKY	2323/2008		
				MIERKA	1:50		
PRÍLOHA :	DETAIL STĽPOVÉHO OBJEKTU			Č. PRÍLOHY	Č. SÚPRAVY		
				4			